Etude de cas : L'aire urbaine de Toulouse

Vocabulaire géographique indispensable à votre rédaction :

☐ Aire urbaine ☐ Agglomération ☐ Métropole ☐ Métropolisation	☐ Acteurs/ Activités ☐ Etalement urbain ☐ Périurbanisation ☐ Pôle urbain (1 p.276)	☐ Ville-centre ☐ Banlieues ☐ Couronne périurbaine ☐ Communes rurales

Marche à suivre :

- **Etape 1 :** Recherche d'informations dans les documents pour remplir le tableau ci-dessous

Compétence F2-4 : Je sais classer les informations : **I. F. S. TB**

I. Comment expliquer l'attractivité (= qui attire) de la métropole toulousaine ? (p. 266-267 ancien manuel ou 290-291 nouveau manuel)	**II. Où les nouveaux habitants de l'aire urbaines de Toulouse vivent-ils ?** (p. 267-268 ancien manuel ou 293-294 nouveau manuel)	**III. Quelles sont les conséquences de cette évolution pour l'organisation de l'aire urbaine ?** (p. 267-268 ancien manuel et 294 nouveau manuel)

- **Etape 2 :** Sur le cahier, transformer chaque colonne en un paragraphe

Critères de réussite :
*Présence d'une phrase d'introduction, de 3 paragraphes séparés par une ligne, une phrase de conclusion
*Chaque idée est appuyée par un exemple tiré des documents
*Le vocabulaire géographique est utilisé
*Vérifier les accords des pluriels
*Vérifier les accords sujets-verbes
*Vérifier les accords du participe passé (*astuce : remplacer les verbes du 1er groupe par mordre ou battre – J'ai **mangé** ou **manger** ? On remplace manger par battre ce qui donne j'ai **battu** donc **on utilise le participe passé** : J'ai **mangé)***

- **Etape 3 :** Recopier le texte sur feuille + relecture (noté /10. F3)

Compétence F3-1 : Je sais rédiger un texte structuré : **I. F. S. TB**

- **Etape 4 : Illustrer votre texte par un croquis légendé de l'organisation de l'aire urbaine de Toulouse.**

Compétence F3-2 : Je sais réaliser un croquis : **I. F. S. TB**

<u>L'évolution constatée dans l'étude de cas est-elle généralisable à l'échelle de la France ?</u>

p. 272-273 : carte des aires urbaines

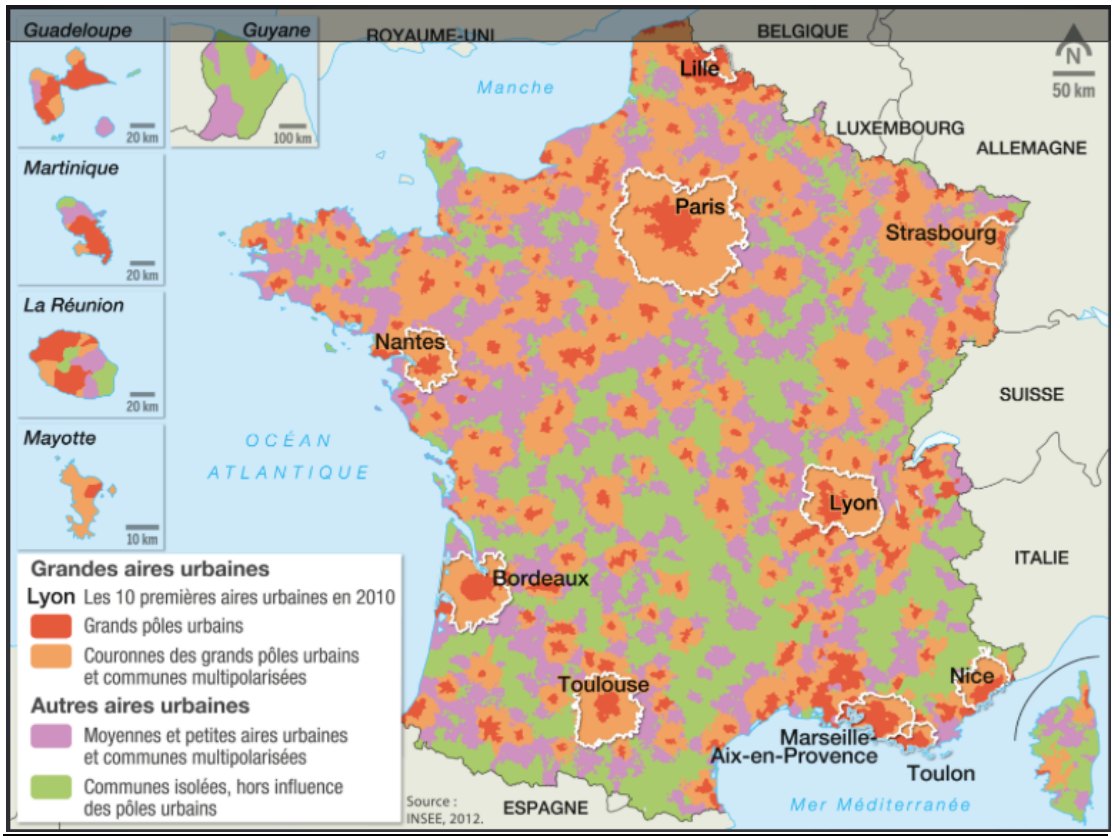

<u>Synthèse :</u> Comment l'urbanisation transforme-t-elle les paysages et les modes de vie en France ?

Une **aire urbaine** regroupe toutes les **communes qui dépendent d'un pôle urbain**, c'est-à-dire qu'au **moins 40 % de leurs habitants y travaillent**.

L'aire urbaine s'organise autour d'une **ville-centre, entourée de banlieues et de la couronne périurbaine.**

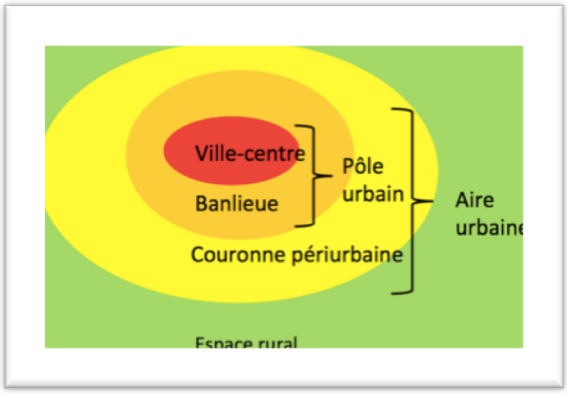

Dans ces différents espaces les **paysages et donc les modes de vie varient.** Plus on s'éloigne de la ville centre plus la **densité de population** baisse. On passe d'un **habitat collectif** (immeubles majoritairement) à un **habitat mixte** (immeubles +maisons individuelles) et enfin **un habitat pavillonnaire** (maison+jardin) dans la **couronne périurbaine.**

En raison de l'accroissement démographique, on constate **dans toutes les aires urbaines un étalement urbain** (extension de l'espace urbanisé) en périphérie qui « grignotte » progressivement **l'espace rural**. L'**étalement urbain provoque des migrations pendulaires** (déplacements quotidiens des populations pour le travail) le matin et le soir car les emplois sont principalement situés dans le pôle urbain alors que la population loge en grande partie dans la couronne périurbaine. Ces migrations provoquent **la saturation des routes** (embouteillages) d'où la nécessité de **développer des transports en commun** pour mieux gérer les déplacements de population**.**

Les **aires urbaines**, parce qu'elles **concentrent les emplois, les populations, les services, le pouvoir politique**, **attirent une population toujours plus nombreuse**. On dit qu'elles sont **attractives.** Elles sont aussi **très bien reliées aux autres aires urbaines** (trains, autoroutes, aéroports…).

Les **aires urbaines sont donc les espaces les plus influents dans l'organisation du territoire français**. Aujourd'hui, les aires urbaines regroupent 85 % de la population française, soit plus de 55 millions de personnes. Progressivement, les **espaces ruraux éloignés des aires urbaines se marginalisent** et se dépeuplent.

<u>Les principales aires urbaines en France métropolitaine</u>
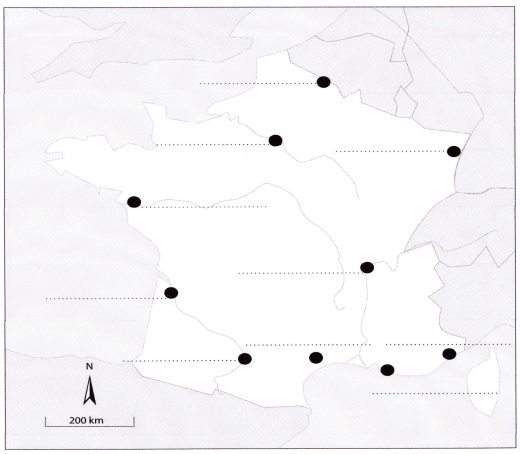
Quand une aire urbaine exerce une influence sur un grand espace, on parle de métropole (= Aire urbaine la plus importante d'un espace). On parle alors de **métropole régionale, nationale, continentale ou mondiale.**
Le phénomène de développement des métropoles est appelé **métropolisation**. Le territoire français, comme la plupart des pays du monde, connait ce phénomène.